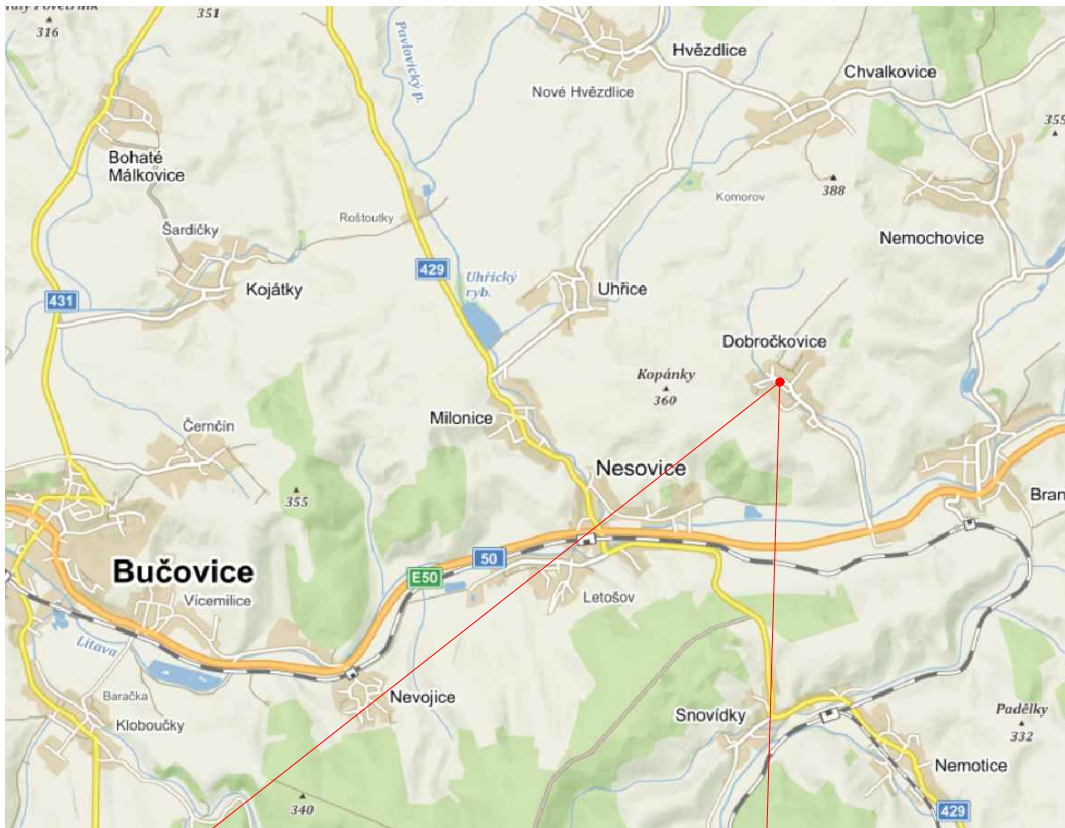


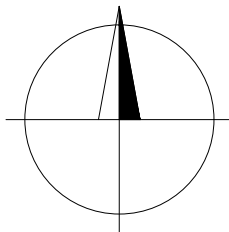
SITUACE ŠIRŠÍCH VZTAHŮ

M 1:1000




LEGENDA ZNAČEK

● MÍSTO ŘEŠENÉHO OBJEKTU BÝVALÉ OBECNÍ HOSPODY V OBCI DOBROČKOVICE



0,000 = 272,000 m n.m., B.p.v. / SOUŘADNICOVÝ SYSTÉM S-JTSK

PŘEDMĚT	BAKALÁŘSKÁ PRÁCE		<div> FAKULTA STAVEBNÍ Ústav pozemního stavitelství</div>	
VYPRACOVAL	Vojtěch Švejnoha			
VEDOUCÍ PRÁCE	Ing. arch. Ivana Košíčková PhD.			
STAVEBNÍK	Obec Dobročkovice, Dobročkovice 92, 683 33			
MÍSTO STAVBY	RD č.p. 111, parc. č. St. 144, Dobročkovice, 683 33			
NÁZEV STAVBY	REKONSTRUKCE Přestavba býv. hospody na Obecní dům			
STAVEBNÍ OBJEKT	SO.01 OBECNÍ DŮM		FORMÁT	2xA4
ČÁST	SLOŽKA č.2 - SITUAČNÍ VÝKRESY		DATUM	06/20
OBSAH:	SITUACE ŠIRŠÍCH VZTAHŮ		STUPEŇ PD	DPS
			MEŘÍTKO 1:1000	Č. VÝKRESU C.01